
	FORMATO DE ACTA DE REUNIÓN	CÓDIGO:	MC-FO-02
		VERSIÓN:	01
		FECHA:	02/11/2022

<b>1. Información General</b>		
Acta de reunión No.		
Tema principal de la reunión: Reunión de coordinación ICANH - UPR: Declaratoria AAP Córdoba y Sucre y armonización con APPA.		
Reunión interna ( )		Reunión externa (X)
Fecha: 14/10/2025	Hora de inicio: 3:30 pm Hora de fin: 5:00 pm	Lugar: Reunión virtual.
Responsable de la reunión: Luis Felipe Navarro – Grupo de Patrimonio		

<b>2. Orden del día y desarrollo</b>
<b>Agenda de la reunión</b>
<ol style="list-style-type: none"> <li>1. Presentación de los equipos de trabajo (ICANH y UPR).</li> <li>2. Socialización de los avances en la declaratoria del Área Arqueológica Protegida (AAP) en Córdoba y Sucre.</li> <li>3. Presentación de la zonificación actual y polígonos propuestos.</li> <li>4. Explicación de los niveles de intervención (actividades permitidas, prohibidas y condicionadas).</li> <li>5. Discusión sobre traslapes con figuras de la UPR (APPA - Área Protegida para la Producción de Alimentos).</li> <li>6. Acuerdos y compromisos.</li> </ol>
<b>Desarrollo de la reunión</b>
<p>1. Presentación de los equipos de trabajo: La sesión inicia con la apertura de Luis Felipe Navarro Páez (Arqueólogo, ICANH), quien presenta al equipo del Grupo de Patrimonio encargado de la gestión y seguimiento de las Áreas Arqueológicas Protegidas (AAP). Por parte del ICANH, intervienen Anny Catalina López y la antropóloga Edna Tatiana Quevedo, quienes exponen sus roles en el apoyo técnico y administrativo al proceso de declaratoria. Acto seguido, el equipo de la UPR, liderado por Adriana Fernández y conformado por diversos asesores técnicos, realiza su presentación oficial, subrayando el interés de la entidad en articular sus instrumentos de planificación rural con los determinantes de protección del patrimonio arqueológico.</p> <p>2. Socialización de avances y zonificación del AAP: Luis Felipe Navarro (ICANH) realiza una exposición técnica sobre el estado actual del proceso de declaratoria del Área Arqueológica Protegida (AAP) correspondiente al Sistema Hidráulico Prehispánico del río San Jorge, en jurisdicción de los departamentos de Córdoba y Sucre. Durante la intervención, se aclara que el polígono presentado es el resultado consolidado de rigurosas investigaciones arqueológicas y trabajos de campo. En este sentido, se enfatiza que la delimitación perimetral responde a evidencias técnico-científicas, por lo cual es poco probable que sufra modificaciones sustanciales en su trazado original, ya que busca salvaguardar la integridad de las estructuras hidráulicas ancestrales.</p>

	FORMATO DE ACTA DE REUNIÓN	CÓDIGO:	MC-FO-02
		VERSIÓN:	01
		FECHA:	02/11/2022

3. Análisis de niveles de intervención y armonización con APPA: Se presenta de forma pormenorizada la matriz de niveles de intervención que regirá sobre el territorio declarado. Se detallan las categorías de actividades:

Permitidas: Aquellas que no implican remoción profunda de suelos.

Condicionadas: Actividades que requieren obligatoriamente de medidas previas acorde a la normativa del patrimonio arqueológico.


Prohibidas: Aquellas que por su naturaleza infraestructural o de impacto profundo comprometen la conservación de los vestigios.

Se genera una discusión técnica respecto al traslape de esta futura AAP con las Áreas Protegidas para la Producción de Alimentos (APPA) definidas por la UPRA, con especial atención en municipios como Ayapel y Pueblo Nuevo (Y en menor medida en Buenavista). Se establece como principio rector que la protección del patrimonio arqueológico y la vocación productiva del suelo para la seguridad alimentaria deben ser figuras complementarias. Se acuerda la necesidad de realizar un cruce cartográfico inmediato para garantizar que las directrices del ICANH no entren en conflicto con los planes de desarrollo rural de la UPRA, buscando una reglamentación armónica que ofrezca seguridad jurídica a los productores locales.

4. Acuerdos técnicos y cierre de la sesión La reunión concluye con la manifestación expresa de ambas entidades para el intercambio de insumos técnicos. El ICANH se compromete a entregar las capas geográficas (GDB) y los borradores administrativos de los niveles de intervención. Por su parte, la UPRA compartirá su información sobre las APPA en los núcleos de reforma agraria. Luis Felipe Navarro sugiere programar una mesa técnica de seguimiento (con opción de presencialidad en las instalaciones del ICANH) para el día 15 de octubre a las 9:00 am, con el fin de avanzar en la armonización de los lineamientos técnicos finales.


3. Acuerdos y compromisos		
Compromisos	Responsable	Fecha máxima de cumplimiento
Compartir la capa actual del polígono (GDB/Shape) y archivo de niveles de intervención	ICANH	Octubre 2025
Compartir información sobre las APPA en los núcleos de reforma agraria de Córdoba.	UPRA	Octubre 2025
Programar un nuevo espacio para armonizar lineamientos técnicos	ICANH / UPRA	Octubre 2025

4. Notas y observaciones de la reunión
--

	FORMATO DE ACTA DE REUNIÓN	CÓDIGO:	MC-FO-02
		VERSIÓN:	01
		FECHA:	02/11/2022

5. Asistentes		
Nombre de los asistentes	Entidad / Dependencia	Correo electrónico
Luis Felipe Navarro Páez	ICANH - Grupo de Patrimonio	<a href="mailto:lnavarro@icanh.gov.co">lnavarro@icanh.gov.co</a>
Anny Catalina Lopez	ICANH - Grupo de Patrimonio	<a href="mailto:aclopez@icanh.gov.co">aclopez@icanh.gov.co</a>
Edna Tatiana Quevedo Caro	ICANH - Grupo de Patrimonio	<a href="mailto:equevedo@icanh.gov.co">equevedo@icanh.gov.co</a>
Juliana Campuzano	ICANH - Grupo de Patrimonio	<a href="mailto:jcampuzano@icanh.gov.co">jcampuzano@icanh.gov.co</a>
William Andres Posada Restrepo	ICANH - Grupo de Patrimonio	<a href="mailto:wposada@icanh.gov.co">wposada@icanh.gov.co</a>
Lismar Rossana Maldonado Medina	ICANH - Grupo de Patrimonio	<a href="mailto:lmaldonado@icanh.gov.co">lmaldonado@icanh.gov.co</a>
Adriana Fernández	UPRA	<a href="mailto:adriana.fernandez@upra.gov.co">adriana.fernandez@upra.gov.co</a>
Adriana Pérez Orozco	UPRA	
Astrid María Otero Beltrán	UPRA	
Edilma Adriana Mariño	UPRA	
Fernando Cárdenas Angarita	UPRA	
Oscar Garzón	UPRA	
Patricia Ortiz Bohórquez	UPRA	

6. Anexos
<b>Ver grabación de la reunión en el siguiente enlace:</b> <a href="https://drive.google.com/file/d/1HmHHHqihPzgOwk2eZmDDrHpdSsKcQMLI/view">https://drive.google.com/file/d/1HmHHHqihPzgOwk2eZmDDrHpdSsKcQMLI/view</a>

	FORMATO DE ACTA DE REUNIÓN	CÓDIGO:	MC-FO-02
		VERSIÓN:	01
		FECHA:	02/11/2022